


1541

MODULARIO
F. rig. rend. 487

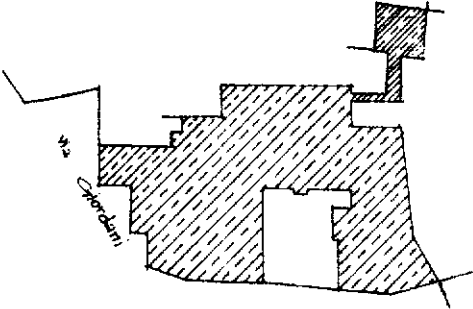
163



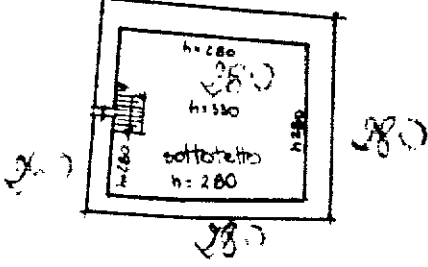
MINISTERO DELLE FINANZE
DIREZIONE GENERALE DEL CATASTO E DEI SS.TT.EE
CATASTO EDILIZIO URBANO (R.D.L. 13-4-1939, n. 652)

MOD. 84 (CEU)
LIRE
250

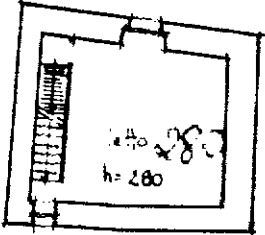
Planimetria di u.i.u. in Comune di NIBBIANO via GIORDANI civ. 5



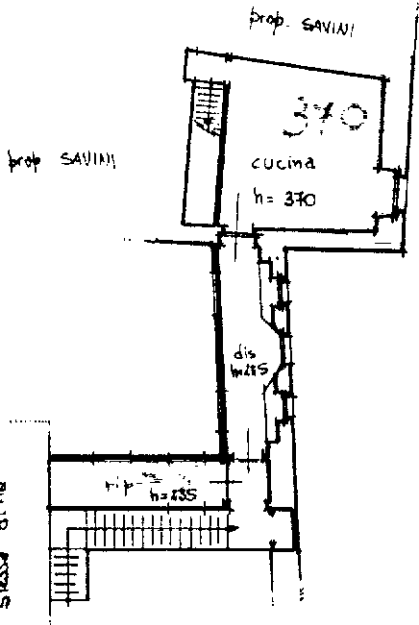
CORONE DI NIBBIANO
F. 34 MAP. 189
scale 1:1000



P. TERZO

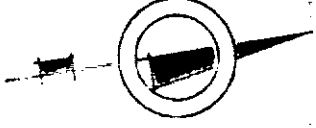


P. SECONDO



P. PRIMO

ORIENTAMENTO



SCALA DI 1:200

Dichiarazione di N.C. ☐
Denuncia di variazione ☒

Identificativi catastali
F. 34
n. 189 sub. 19

Compilata dal geometra
(Titolo, cognome e nome)
ARZANI CRISTINA

Isritto all'albo dei geometri
della provincia di Piacenza
data 21.02.95 Firma N. 1396

RISERVATO ALL'UFFICIO

ACB
20/3/97